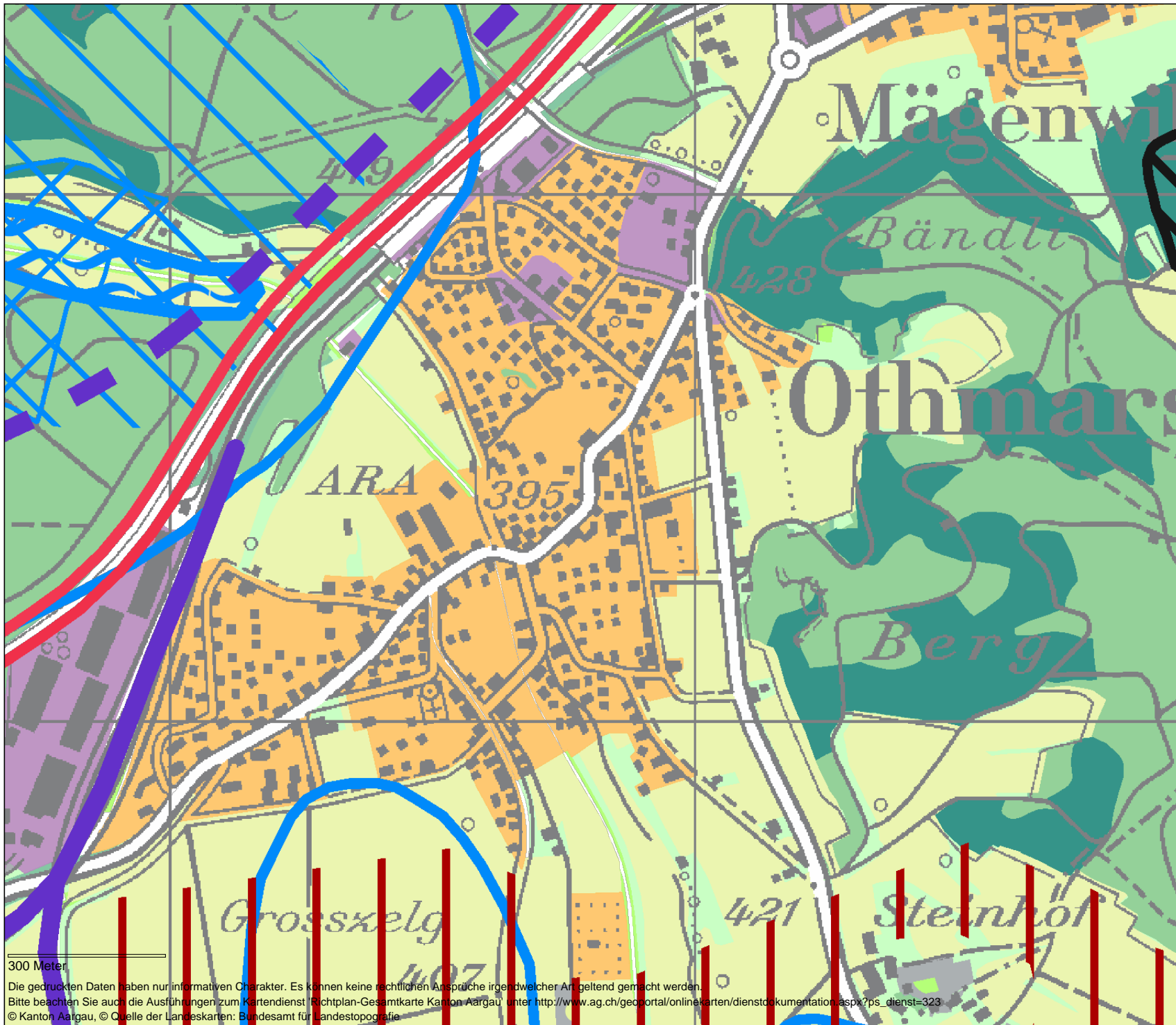


Legende:



300 Meter

Die gedruckten Daten haben nur informativen Charakter. Es können keine rechtlichen Ansprüche irgendwelcher Art geltend gemacht werden.  
Bitte beachten Sie auch die Ausführungen zum Kartendienst Richtplan-Gesamtkarte Kanton Aargau unter [http://www.ag.ch/geoportal/onlinekarten/dienstdokumentation.aspx?ps\\_dienst=323](http://www.ag.ch/geoportal/onlinekarten/dienstdokumentation.aspx?ps_dienst=323)  
© Kanton Aargau, © Quelle der Landeskarten: Bundesamt für Landestopografie


















1: 10'000





erstellt 12.09.2012








## Punktsymbole Richtplan

-  Ortsbild von nationaler Bedeutung
-  Ortsbild von regionaler Bedeutung
-  Weiler
-  Standort für Nutzung hohes Verkehrsaufkommen
-  Golfplatz oder Freizeit- und Sportanlage
-  Strukturverbesserung
-  Anschluss / Halbanchluss / Rastplatz
-  Niveauübergangssanierung (Federführung Strasse)
-  Eisenbahnhaltestelle oder Stationsausbaute
-  Anlage des kombinierten Verkehrs
-  Anlage des kombinierten Verkehrs (ausserhalb Kanton AG)
-  Niveauübergangssanierung (Federführung Bahn)
-  Kraftwerke
-  Materialabbaugebiet
-  Deponie




## Nationalstrassen Anschluss/Halbanchluss M 2.1

-  A1 Anschluss Wynental (22)
-  A1; Autobahn-Halbanchluss Spreitenbach Richtung Zürich (25)

## Strassenverkehr Vorhaben M 2.1, M 2.2

-  Nationalstrasse: Festsetzung
-  Nationalstrasse Trasseefreihaltung: Vororientierung
-  Kantonsstrasse: Festsetzung
-  Kantonsstrasse: Festsetzung; Tunnel
-  Kantonsstrasse Trasseefreihaltung: Zwischenergebnis
-  Kantonsstrasse Trasseefreihaltung: Zwischenergebnis; Tunnel
-  Kantonsstrasse Trasseefreihaltung: Vororientierung

## Schienenverkehr Vorhaben M

-  Festsetzung, Zwischenergebnis: offene Strecke;
-  Festsetzung, Zwischenergebnis: Tunnel
-  Vororientierung

## Naturschutzgebiet von kant. Bedeutung (NkB) L 2.5



## Auenschutzpark L 2.2



## Hochspannungsleitung (geplant) E 2.1



## Landschaft von kantonaler Bedeutung (LkB) L 2.3

-  Festsetzung

## Dekretsgebiet (Perimeter) Richtplan



## Siedlungstrenggürtel S 2.1



## Kant. Interessengebiet für Grundwassernutzung V 1.1



## Vorrangiges Grundwassergebiet Richtplan V 1.1




## Kant. Interessengebiet für Grundwasserschutzareal V 1.1



## Weitere Gebiete und Zonen (Art. 18 RPG) überlagert mit Fruchtfolgeflächen



## Siedlungsgebiet S (Ausgangslage) Richtplan

-  Wohngebiet

-  Arbeitsgebiet

## Fruchtfolgefläche L 3.1 Richtplan





## Naturschutzgebiet v. k. B. im Wald (NkB) L 4.1 Richtplan




## Landschaft L Richtplan

-  Landwirtschaftsgebiet

-  Schutz- und Naturschutzgebiet

-  Waldausscheidung

-  Weitere Gebiete und Zonen (Art. 18 RPG)